

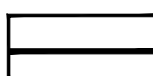
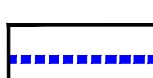
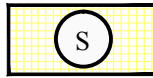




**TUMAČ:**  
**GRANICE**

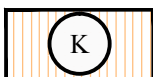

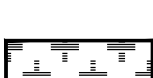
-  GRANICA OBUHVATA UPU-a
-  GRANICA GRAĐEVINSKOG PODRUČJA NASELJA CRES
-  GRANICE GRAĐEVINSKIH PODRUČJA IZDVOJENIH NAMJENA
-  GRANICA OBUHVATA III CILJANIH IZMJENA I DOPUNA UPU NASELJA CRES GRAĐ.PODRUČJA NASELJA NA7 I POVRŠINA IZDV.NAMJENA

**GRAĐEVINSKO PODRUČJE NASELJA CRES**

POVRŠINE ZA RAZVOJ I UREĐENJE NASELJA

-  STAMBENA NAMJENA
-  JAVNA I DRUŠTVENA NAMJENA  
upravna - D1, socijalna - D2, zdravstvena - D3  
predškolska - D4, školska - D5, kultura - D7, vjerska - D8
-  JAVNE ZELENE POVRŠINE  
javni park - Z1, igralište - Z2, vrt - Z3

**GRAĐEVINSKA PODRUČJA IZDVOJENIH NAMJENA**

-  GOSPODARSKA NAMJENA - POSLOVNA NAMJENA  
pretežito uslužna - K1, pretežito trgovačka - K2  
komunalno servisna - K3
-  ŠPORTSKO REKREACIJSKA NAMJENA  
šport - R1, rekreacija - R2, kupalište i rekreacija - R3  
uređene plaže - R4
-  GROBLJE

**PROMET**

**Ulice i javne prometne površine**

-  GLAVNA MJESNA CESTA I/ILI ULICA
-  SABIRNA ULICA
-  OSTALE ULICE
-  KOLNI PRILAZ
-  JAVNA PARKIRALIŠTA
-  BENZINSKA POSTAJA
-  PJEŠAČKE STAZE

**III. CILJANE IZMJENE I DOPUNE  
UPU NASELJA CRES  
GRAĐEVINSKIH PODRUČJA NASELJA NA7 I POVRŠINA IZDVOJENIH NAMJENA**

**KONAČNI PRIJEDLOG PLANA**

Županija/Grad Zagreb	PRIMORSKO-GORANSKA ŽUPANIJA
Općina/grad	GRAD CRES
Naziv prostornog plana: III.CILJ.ID UPU NASELJA CRES GRAĐ.PODRUČJA NASELJA NA7 I POV.IZDV.NAMJENA	
Naziv kartografskog prikaza: KORIŠTENJE I NAMJENA POVRŠINA	
Broj kartografskog prikaza: 1.	Mjerilo kartografskog prikaza: 1:2000
Odluka o izradi plana: Službene novine PGŽ br.53/12 i 26/13	Odluka predstavničkog tijela o donošenju plana (službeno glasilo):
Javna rasprava (datum objave): web-stranica grada Cresa 23.7.2013., web-stranice Ministarstva graditeljstva i prostornog uređenja 23.7.2013., Službene novine PGŽ 26.07.2013., Novi list 28.07.2013.	Javni uvid održan od: 12.8.2013. do:19.8.2013.
Pečat tijela odgovornog za provođenje javne rasprave:	Odgovorna osoba za provođenje javne rasprave:  Dubravka Fak, ing.arh
Suglasnost na plan prema članku 98. Zakona o prostornom uređenju i gradnji (Narodne novine, br 76/07, 38/09, 55/11, 90/11, 50/12, 55/12 i 80/13) broj suglasnosti klasa: datum:	
Pravna osoba/tijelo koje je izradilo plan: URBANISTICA d.o.o. Zagreb, Đorđićeva 5	
Pečat pravne osobe/tijela koje je izradilo plan:	Odgovorna osoba:  Jasminka Pilar - Katavić, dipl.ing.arh.
Odgovorni voditelj: Jasminka Pilar-Katavić, dipl.ing.arh	
Stručni tim u izradi plana: 1. Ana Đurđek Kuga, dipl.ing.arh. <i>Ana Đurđek Kuga</i> 2. Mladen Kardum, ing.građ. <i>Mladen Kardum</i> 3. Renata Filipović dipl.ing.građ. <i>Renata Filipović</i> 4. Nevenka Dolenc, prof.soc. <i>Nevenka Dolenc</i> 5. Željko Horvat, dipl.iur. <i>Željko Horvat</i> 6. Aleksandra Anić Vučinić, doc.dr.sc. <i>A. Anić</i>	
Pečat predstavničkog tijela:	Predsjednik predstavničkog tijela:  Marčelo Damijanjević
Istovjetnost ovog prostornog plana s izvornikom ovjerava:	Pečat nadležnog tijela:
(ime, prezime i potpis)	