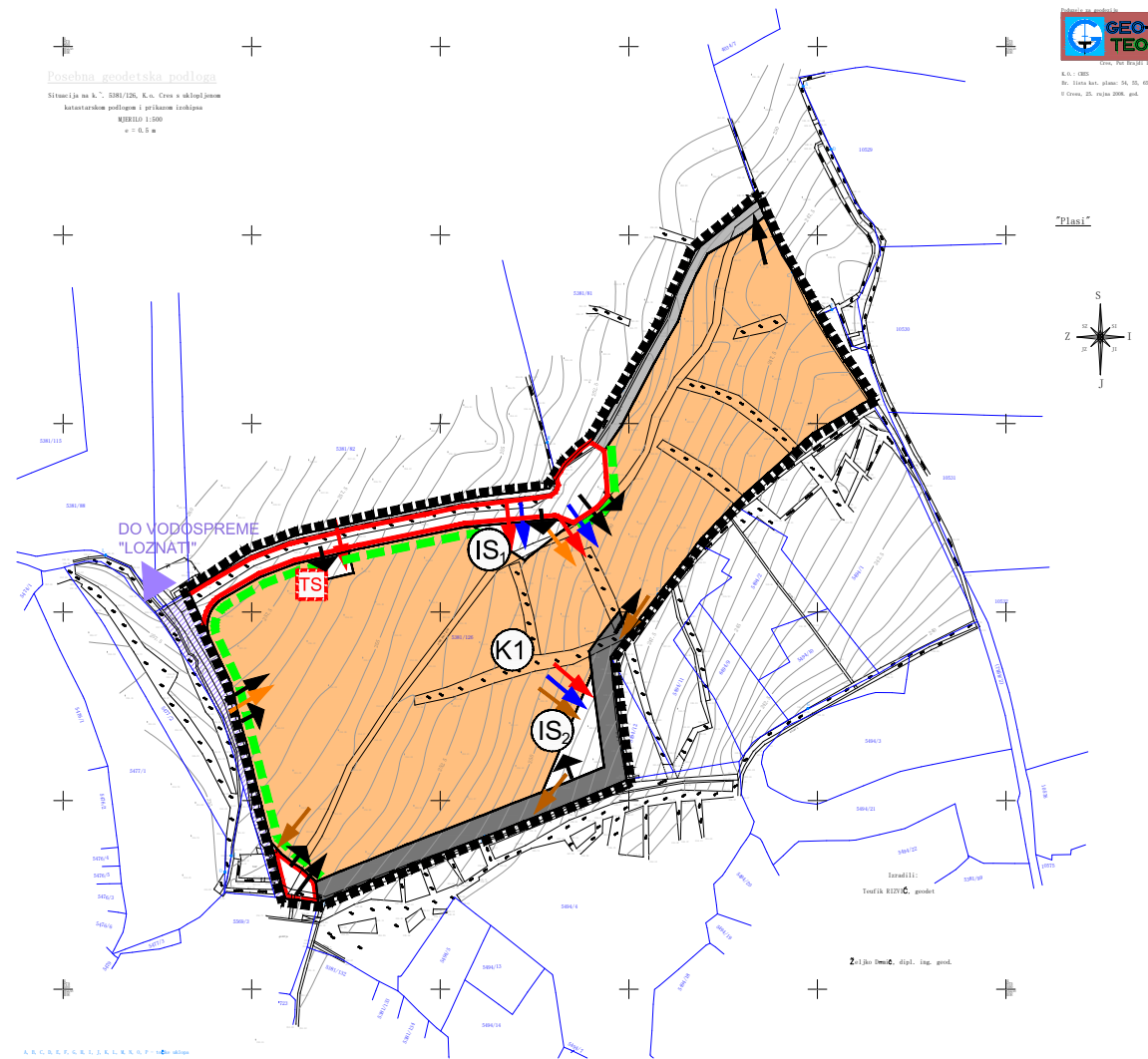















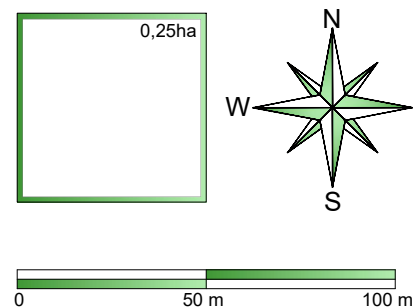



URBANISTIČKI PLAN UREĐENJA POSLOVNE ZONE LOZNATI - K1₂



- | | | | |
|---|---|--|---|
|  | OBUHVAAT UPU-a |  | PRIKLJUČENJE NA KOLNO PJEŠAČKU POVRŠINU |
|  | REGULACIJSKI PRAVAC |  | PRILJUČENJE NA PJEŠAČKU POVRŠINU |
|  | KOLNA PROMETNA POVRŠINA |  | PRIKLJUČENJE NA TELEKOMUNIKACIJE |
|  | KOLNO-PJEŠAČKI PUT |  | PRIKLJUČENJE NA ELEKTROOPSKRBU |
|  | PJEŠAČKI PUT |  | PRILJUČENJE NA ODVODNJU |
|  | GOSPODARSKA NAMJENA-POSLOVNA |  | PRIKLJUČENJE NA VODOOPSKRBU |
|  | POVRŠINE INFRASTRUKTURNIH SUSTAVA
IS ₁ - HIDROFORSKA STANICA S BAZENOM
IS ₂ - UREĐAJ ZA PROČIŠĆAVANJE, UPOJNI BUNAR I CRPNA STANICA | | |
|  | TRAFOSTANICA | | |

 PROMETNA POVRŠINA JAVNE NAMJENE (ZA REKONSTRUKCIJU), IZVAN OBUHVATA UPU-a (prilazna cesta postojećoj vodospremi Loznati)



Županija:	ŽUPANIJA PRIMORSKO GORANSKA
Općina/grad:	GRAD CRES
Naziv prostornog plana:	URBANISTIČKI PLAN UREĐENJA POSLOVNE ZONE LOZNATI - K1₂
Naziv kartografskog prikaza:	NAČINI I UVJETI GRADNJE
Broj kartografskog prikaza:	4.
Mjerilo kartografskog prikaza:	1:2000
Odluka o izradi plana (službeno glasilo):	Odluka predstavničkog tijela o donošenju plana (službeno glasilo):
"Službene novine" PGŽ broj 44/08	"Službene novine" PGŽ broj 30/15 od 07.10.2015
Javna rasprava (datum objave): Novi list: 3.03.2015. godine; web stranica grada Cresa: 5.03.2015. web stranice mgipu: 27.02.2015	Javni uvid održan od: 23.03.2015. godine do: 22.04.2015. godine
Pečat tijela odgovornog za provođenje javne rasprave:	Odgovorna osoba za provođenje javne rasprave: DUBRAVKA FAK, ing.arh. (ime, prezime i potpis)
Suglasnost na plan prema članku 97. Zakona o prostornom uređenju ("Narodne novine", br. 76/07, 38/09, 55/11, 90/11, 50/12)	
Broj suglasnosti klasa: 350-02/15-13/49; ur.broj: 531-05-15-2 datum: 27. kolovoz 2015.	
Pravna osoba / tijelo koje je izradilo plan:	 URBANISTIČKI STUDIO RIJEKA d.o.o. PROSTORNO I URBANISTIČKO PLANIRANJE, PROJEKTIRANJE I ZAŠTITA OKOLIŠA RIJEKA Strossmayerova 3/II tel: 051 374-007, 327-233 tel-fax 051 327-232 e-mail: urb-studio-ri@ri.t-com.hr
Pečat pravne osobe / tijela koje je izradilo plan:	Odgovorna osoba: TATJANA RAKOVAC, dipl.ing.arh. (ime, prezime i potpis)
Odgovorni voditelj: TATJANA RAKOVAC, dipl.ing.arh.	
Stručni tim u izradi plana:	1. TATJANA RAKOVAC, dipl. ing. arh. 5. dr. IVAN URODA, univ. spec. oec. 2. MARA KUČAN SMEŠNY, dipl.ing.arh. 6. DUBRAVKA PRPIĆ, dipl.iur 3. MARINO URODA, dipl. ing. građ. 7. mr.sc. VIŠNJA HINIĆ, dipl.ing.biokem 4. ALEKSANDAR ČIKOVIĆ, dipl.ing.el.
Pečat predstavničkog tijela:	Predsjednik predstavničkog tijela: MARČELO DAMIJANJEVIĆ (ime, prezime i potpis)
Istovjetnost ovog prostornog plana s izvornikom ovjerava:	Pečat nadležnog tijela: (ime, prezime i potpis)