
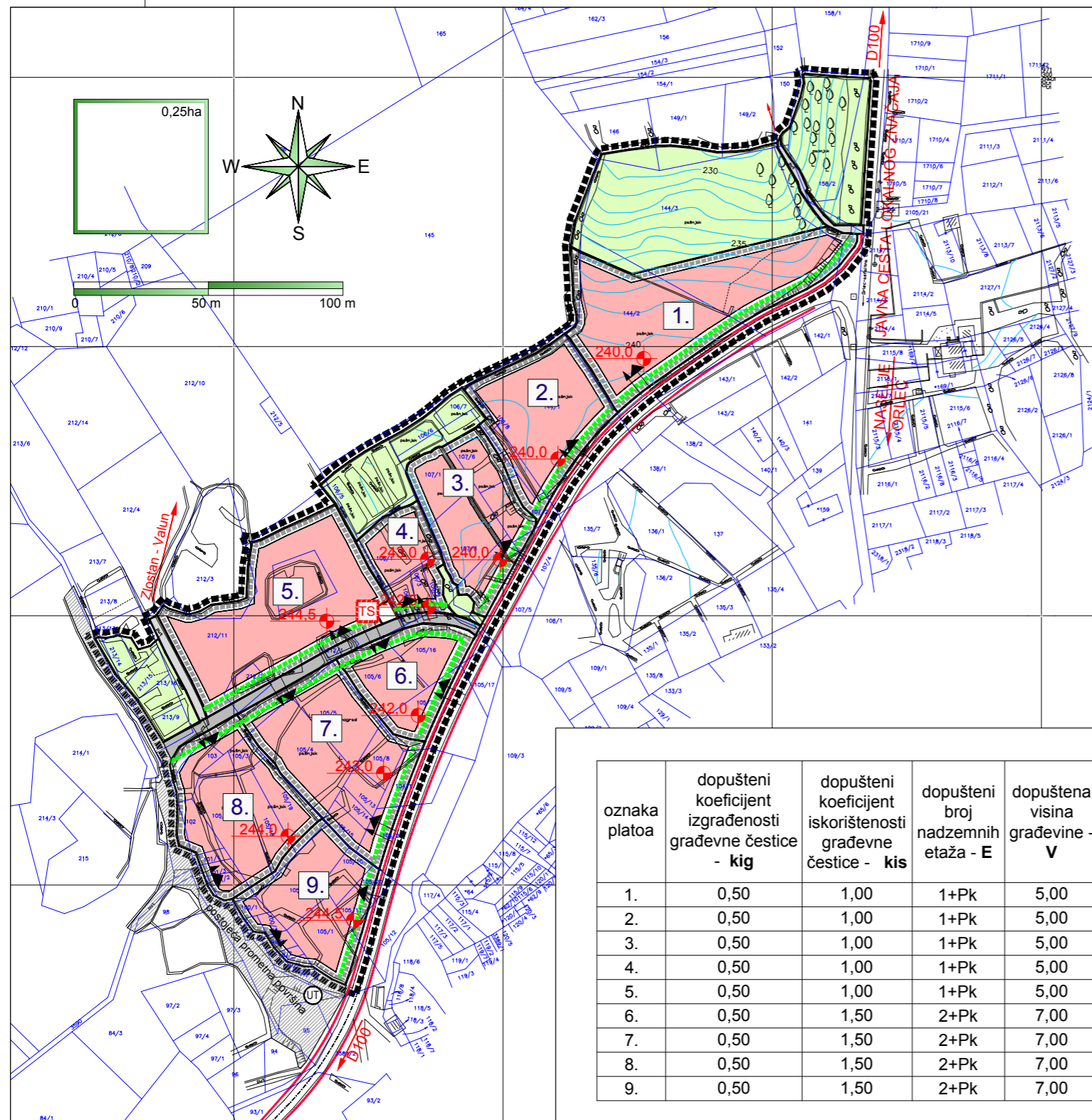

















I. CILJANE IZMJENE I DOPUNE URBANISTIČKOG PLANA UREĐENJA POSLOVNE ZONE K1₃ - ORLEC

Županija:	ŽUPANIJA PRIMORSKO GORANSKA
Općina/grad:	GRAD CRES
Naziv prostornog plana:	I. CILJANE IZMJENE I DOPUNE URBANISTIČKOG PLANA UREĐENJA POSLOVNE ZONE K1 ₃ - O R L E C
Naziv kartografskog prikaza:	NAČINI I UVJETI GRADNJE
Broj kartografskog prikaza:	4.
Mjerilo kartografskog prikaza:	1:2000
Odluka predstavničkog tijela o izradi plana (službeno glasilo): "Službene novine" PGŽ broj 18/13	Odluka predstavničkog tijela o donošenju plana (službeno glasilo): "Službene novine" PGŽ broj 26/14 od 12.09.2014.
Javna rasprava (datum objave): Novi list 18.03.2014. Ponovna javna rasprava (datum objave): Novi list 30.04.2014.	Javni uvid održan: od: 26.03.2014 do: 02.04.2014. Ponovni javni uvid održan: od: 12.05.2014 do: 19.05.2014.
Pečat tijela odgovornog za provođenje javne rasprave:	Odgovorna osoba za provođenje javne rasprave: DUBRAVKA FAK, ing.arh. (ime, prezime i potpis)
Suglasnost na plan prema članku 97. Zakona o prostornom uređenju i gradnji ("Narodne novine", br. 76/07, 38/09, 55/11, 50/12, 55/12 i 80/13) Broj suglasnosti klasa: 350-02/14-13/18 Ur.broj: 531-05-14-2 datum: 16.srpnja 2014.	
Pravna osoba / tijelo koje je izradilo plan:	 URBANISTIČKI STUDIO RIJEKA d.o.o. PROSTORNO I URBANISTIČKO PLANIRANJE, PROJEKTIRANJE I ZAŠTITA OKOLIŠA RIJEKA Strossmayerova 3/II tel: 051 374-007, 327-232 tel-fax 051 327-232 e-mail: urb-studio-ri@rii-com.hr
Pečat pravne osobe / tijela koje je izradilo plan:	Odgovorna osoba: TATJANA RAKOVAC, dipl.ing.arh. (ime, prezime i potpis)
Odgovorni voditelj: MARA KUČAN SMEŠNY, dipl.ing.arh.	
Stručni tim u izradi plana:	1. Tatjana Rakovac, dipl.ing.arh. 2. Mara Kučan Smešny, dipl.ing.arh. 3. Marino Uroda, dipl.ing.građ. 4. Lovro Matković, d.i.e. 5. Dubravka Prpić, dipl.iur. 6. mr.sc. Višnja Hinić, dipl.ing.biokem. 7. Ljiljana Rukonić, dipl.oec.
Pečat predstavničkog tijela:	Potpredsjednik predstavničkog tijela: MARČELO DAMIJANJEVIĆ (ime, prezime i potpis)
Istovjetnost ovog prostornog plana s izvornikom ovjerava: NADA KREMENIĆ, dipl. oec. (ime, prezime i potpis)	Pečat nadležnog tijela:



oznaka platoa	dopušteni koeficijent izgrađenosti građevne čestice - kig	dopušteni koeficijent iskorištenosti građevne čestice - kis	dopušteni broj nadzemnih etaža - E	dopuštena visina građevine - V
1.	0,50	1,00	1+Pk	5,00
2.	0,50	1,00	1+Pk	5,00
3.	0,50	1,00	1+Pk	5,00
4.	0,50	1,00	1+Pk	5,00
5.	0,50	1,00	1+Pk	5,00
6.	0,50	1,50	2+Pk	7,00
7.	0,50	1,50	2+Pk	7,00
8.	0,50	1,50	2+Pk	7,00
9.	0,50	1,50	2+Pk	7,00

-  OBUHVAT UPU-a
-  GRANICA PLATOVA
-  OZNAKA PLATOVA
- NAČINI I UVJETI GRADNJE**
-  POSTOJEĆA GRAĐEVINA
-  ORJENTACIJSKE NIVELACIJSKE KOTE
-  REGULACIJSKI PRAVAC
-  POVRŠINE ZA IZGRADNJU GRAĐEVINA (izuzeti površine suhozida prikazane u kart. prikazu broj 3.1.)
-  UGIBALIŠTE ZA TERETNA VOZILA
-  PRIKLJUČENJE NA JAVNU POVRŠINU
-  PRIKLJUČENJE NA KOMUNALNU INFRASTRUKTURU
- GRADNJE PROMETNE I KOMUNALNE INFRASTRUKTURE**
-  NERAZVRSTANA CESTA
-  KOLNO - PJEŠAČKI PRILAZI
-  PJEŠAČKE POVRŠINE I PUTOVI
-  PLANIRANA TRAFOSTANICA
- UREĐENE POVRŠINE**
-  ZAŠTITNE ZELENE POVRŠINE

file:c:\el\2013\66-13 upu orlec - ciljne izmjene i dopune\cd za predaju 17.09.2014 - finalno\doc&dwg\I. ID UPU K1-3 ORLEC.DWG
plot: date:17/9/14 time:1:59 plot style:---