




GRAĐEVINSKA PODRUČJA

Kartografski prikaz 4.9



1:5000

TUMAČ



Granice

-  GRANICA GRAĐEVINSKOG PODRUČJA - IZGRAĐENI DIO
-  GRANICA GRAĐEVINSKOG PODRUČJA - NEIZGRAĐENI DIO
-  GRANICA ZONE ZAŠTITE POVJESNE GRADITELJSKE CJELINE (I STUPANJ)

Razvoj i uređenje površina naselja

-  GRAĐEVINSKO PODRUČJE NASELJA - IZGRAĐENI DIO
-  GRAĐEVINSKO PODRUČJE NASELJA - NEIZGRAĐENI DIO

Razvoj i uređenje površina izvan naselja

-  UGOSTITELJSKO TURISTIČKA NAMJENA
kamp - T3
-  GROBLJE

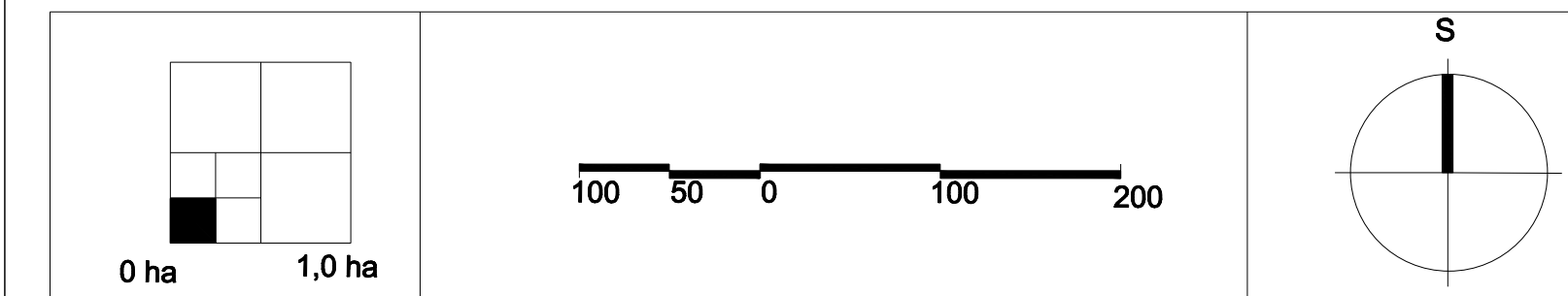
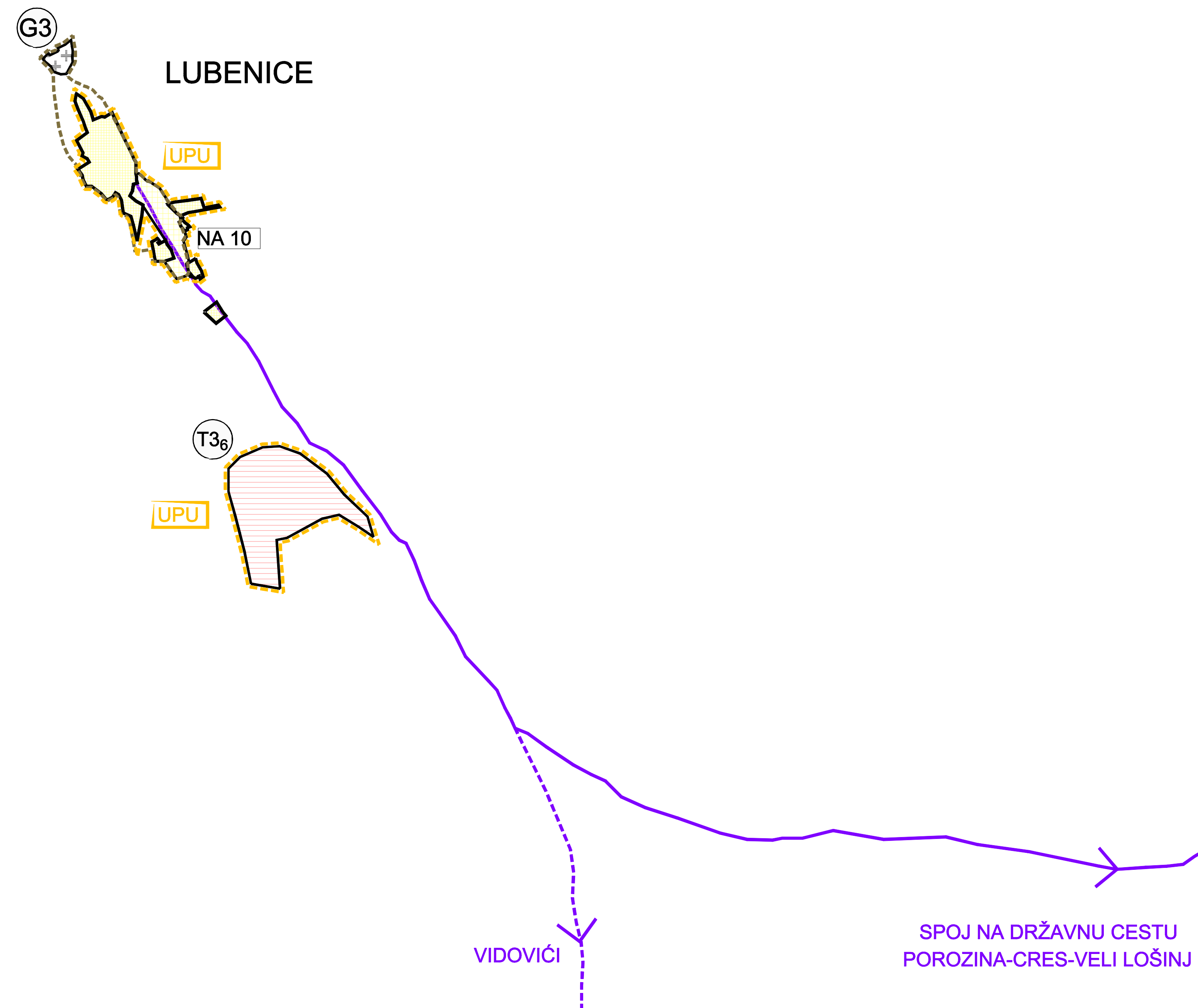
Promet

Cestovni promet

-  LOKALNE CESTE

Područja i dijelovi primjene planskih mjera zaštite

-  OBAVEZNA IZRADA URBANISTIČKOG PLANA UREĐENJA



Županija: PRIMORSKO - GORANSKA ŽUPANIJA	
Općina/grad: GRAD CRES	
Naziv prostornog plana: Usklađenje Prostornog plana uređenja Grada Cresa sa Uredbom o uređenju i zaštiti zaštićenog obalnog područja mora	
Naziv kartografskog prikaza: GRAĐEVINSKA PODRUČJA: LUBENICE (NA 10)	
Broj kartografskog prikaza: 4.9	Mjerilo kartografskog prikaza: 1 : 5.000
Program mjera za unapređenje stanja u prostoru (službeno glasilo):	Odluka predstavničkog tijela o donošenju plana (službeno glasilo):
Javna rasprava (datum objave):	Javni uvid održan: od: do:
Pečat tijela odgovornog za provođenje javne rasprave:	Odgovorna osoba za provođenje javne rasprave: (ime, prezime i potpis)
Na osnovi članka 24. i 45.a Zakona o prostornom uređenju ("Narodne novine", br. 30/84., 68/88., 35/99., 61/00., 32/02. i 100/04.) i 19. Statuta Grada Cresa ("Službene novine" Primorsko-goranske županije, br. 25/01., 29/01. i 15/03.) i čl. 17. Uredbe o uređenju i zaštiti zaštićenog obalnog područja mora ("Narodne novine", br. 128/04.), a po pribavljenom Mišljenju Županijskog zavoda za održivi razvoj i prostorno planiranje, Klasa:350-02/06-03/1, Ur.br.:217/0/01-10-01/1-06-02 od 21.02.2006.god. i Suglasnosti Ministarstva zaštite okoliša, prostornog uređenja i graditeljstva, Klasa:350-02/06-04/1, Ur.br.:531-06-06-3 od 25.04.2006.	
Pravna osoba/tijelo koje je uzradilo plan: URBANISTIČKI INSTITUT HRVATSKE d.d. Zagreb, Frane Petrića 4	
Pečat pravne osobe/tijela koje je izradilo plan:	Odgovorna osoba: mr.sc. Ninoslav Dusper, dipl.ing.arh.
Kordinator plana: Lidija Škec, dipl.ing.arh.	
Stručni tim u izradi plana: 1. Renata Fakin, ing.grad. 2. Mladen Kardum, ing.grad. 3. Dunja Ožvatić, dipl.ing.arh. 4. Marija Babić, ing.grad.	
Pečat predstavničkog tijela:	Predsjednik predstavničkog tijela: mr. Nivio Toich
Istovjetnost ovog prostornog plana s izvornikom ovjerava: (ime, prezime i potpis)	Pečat nadležnog tijela: