


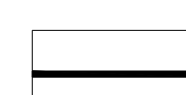
## GRAĐEVINSKA PODRUČJA

Kartografski prikaz 4.5



1:5000

### TUMAČ

#### Granice



-  GRANICA GRAĐEVINSKOG PODRUČJA - IZGRAĐENI DIO  
 GRANICA GRAĐEVINSKOG PODRUČJA - NEIZGRAĐENI DIO

#### Razvoj i uređenje površine naselja

-  GRAĐEVINSKO PODRUČJE NASELJA - IZGRAĐENI DIO  
 GRAĐEVINSKO PODRUČJE NASELJA - NEIZGRAĐENI DIO

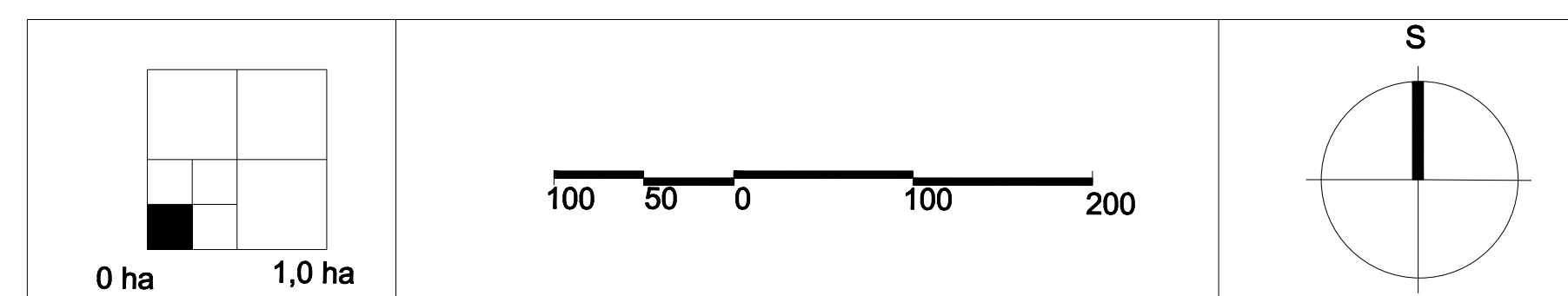
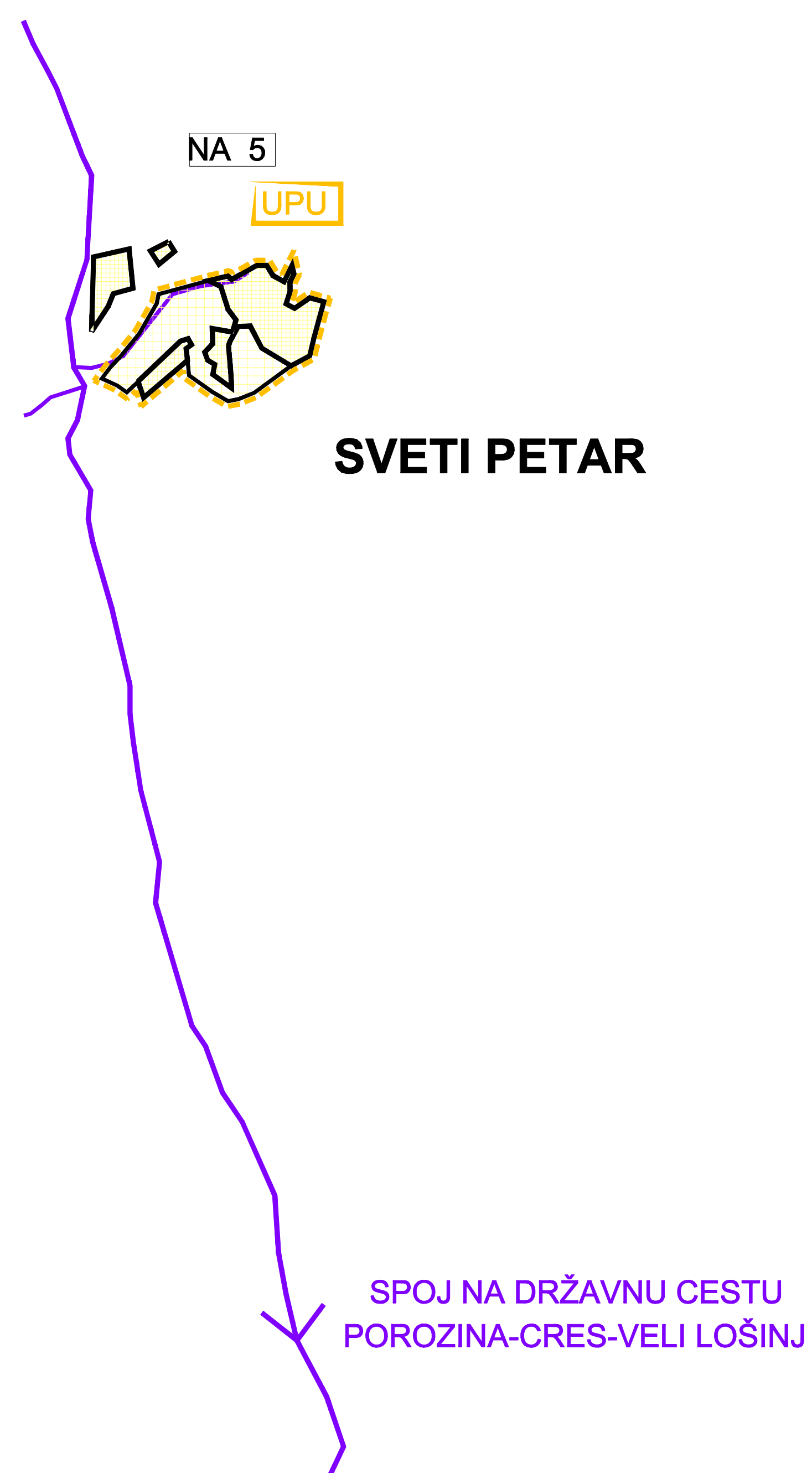
#### Promet

##### Cestovni promet

-  post. plan. LOKALNE CESTE  
 post. plan. OSTALE CESTE

#### Područja i dijelovi primjene planskih mjera zaštite

-  OBAVEZNA IZRADA URBANISTIČKOG PLANA UREĐENJA



Županija: PRIMORSKO - GORANSKA ŽUPANIJA Općina/grad: GRAD CRES Naziv prostornog plana: Usklađeni Prostorni plan uređenja Grada Cresa sa Uredbom o uređenju i zaštiti zaštićenog obalnog područja mora Naziv kartografskog prikaza: GRAĐEVINSKA PODRUČJA: SVETI PETAR (NA 5)	
Broj kartografskog prikaza: 4.5	Mjerilo kartografskog prikaza: 1 : 5.000
Program mjera za unapređenje stanja u prostoru (službeno glasilo):	Odluka predstavničkog tijela o donošenju plana (službeno glasilo):
Javna rasprava (datum objave):	Javni uvid održan: od: do:
Pečat tijela odgovornog za provođenje javne rasprave:	Odgovorna osoba za provođenje javne rasprave:  (ime, prezime i potpis)
Na osnovi članka 24. i 45.a Zakona o prostornom uređenju ("Narodne novine", br. 30/94., 68/98., 35/99., 61/00., 32/02. i 100/04.), čl. 19. Statuta Grada Cresa ("Službene novine" Primorsko-goranske županije, br. 25/01., 29/01. i 15/03.), i čl. 17. Uredbe o uređenju i zaštiti zaštićenog obalnog područja mora ("Narodne novine", br. 128/04.), a po pribavljenom Mišljenju Županijskog zavoda za održivi razvoj i prostorno planiranje, Klasa:350-02/06-03/1, Ur.br.:2170/1-10-01/1-06-02 od 21.02.2006.god. i Suglasnosti Ministarstva zaštite okoliša, prostornog uređenja i graditeljstva, Klasa:350-02/06-04/1, Ur.br.:531-06-06-3 od 25.04.2006.	
Pravna osoba/tijelo koje je uzradilo plan: URBANISTIČKI INSTITUT HRVATSKE d.d. Zagreb, Frane Petrića 4	
Pečat pravne osobe/tijela koje je izradilo plan:	Odgovorna osoba:  mr.sc. Ninoslav Dusper, dipl.ing.arh.
Koordinator plana: Lidija Škec, dipl.ing.arh. Stručni tim u izradi plana: 1. Renata Fakin, ing.grad. 2. Mladen Kardum, ing.grad. 3. Dunja Ožvatić, dipl.ing.arh. 4. Marija Babić, ing.grad.	
Pečat predstavničkog tijela:	Predsjednik predstavničkog tijela:  mr. Nivio Toich
Istovjetnost ovog prostornog plana s izvornikom ovjerava:  (ime, prezime i potpis)	Pečat nadležnog tijela: