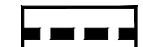




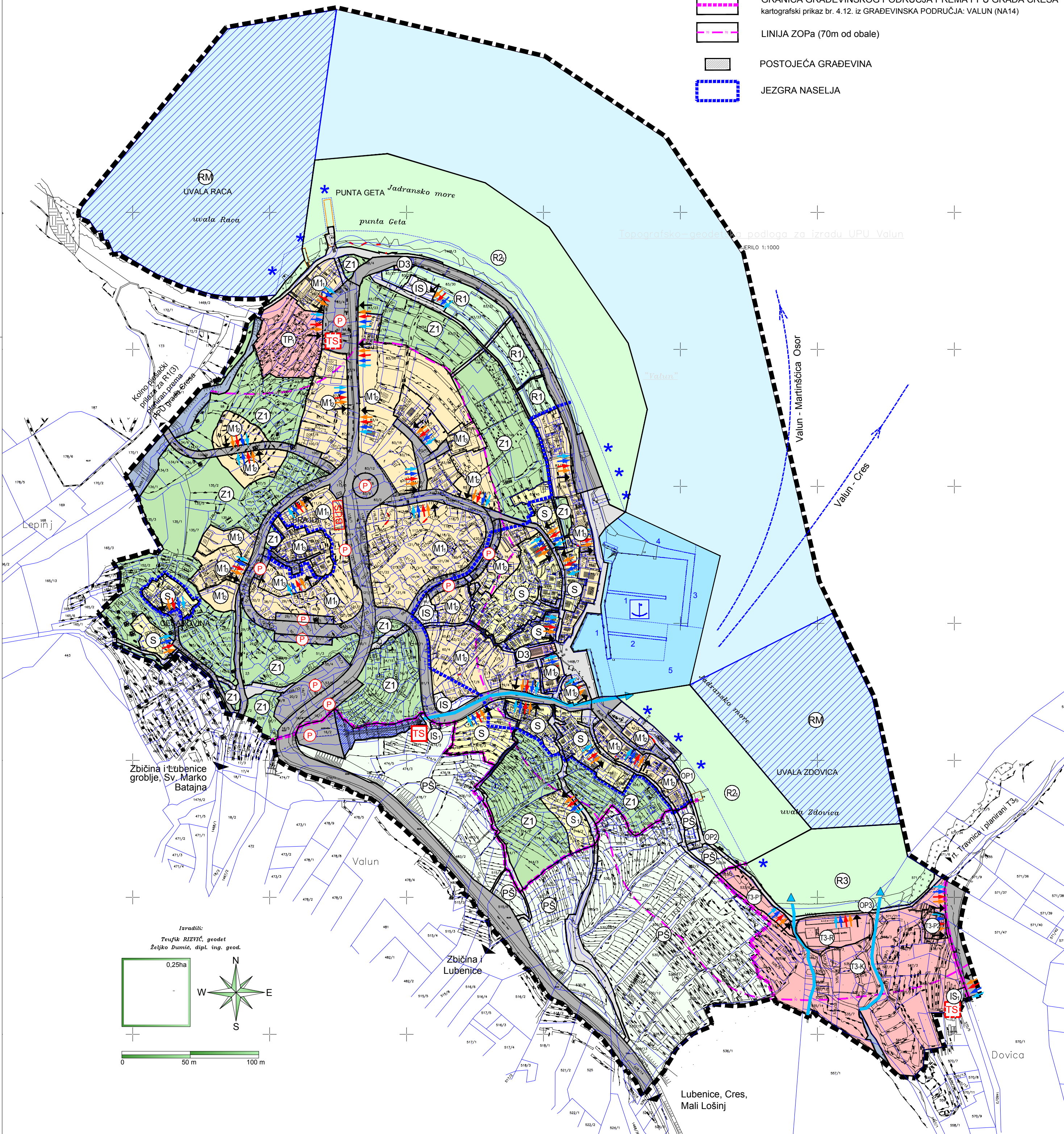














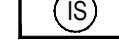




-  OBUHVAT UPU-a
-  GRANICA GRAĐEVINSKOG PODRUČJA PREMA PPU GRADA CRESA
kartografski prikaz br. 4.12. iz GRAĐEVINSKA PODRUČJA: VALUN (NA14)
-  LINIJA ZOPa (70m od obale)
-  POSTOJEĆA GRAĐEVINA
-  JEZGRA NASELJA



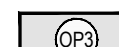






PROSTORI/POVRŠINE ZA RAZVOJ I UREĐENJE

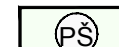







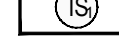


površine građevinskog područja naselja NA14

-  STAMBENA NAMJENA
S, S1
-  MJEŠOVITA NAMJENA - PRETEŽITO STAMBENA
M1, M1z, M1s
-  JAVNA I DRUŠTVENA NAMJENA - VJERSKA
-  PRATEĆI SADRŽAJI UGOSTITELJSKO-TURISTIČKE NAMJENE
-  SPORTSKO-REKREACIJSKA NAMJENA - REKREACIJSKO IGRALIŠTE
R2, R2z
-  SPORTSKO-REKREACIJSKA NAMJENA - UREĐENO KUPALIŠTE
-  ZAŠTITNE ZELENE POVRŠINE
-  MORSKA LUKA OTVORENA ZA JAVNI PROMET LOKALNOG ZNAČAJA
1 - komunalni vez, 2 - privezišta, 3 - operativna obala, 4 - ribarski vez, 5 - plovni put
-  PRIVEZIŠTA
-  KOLNO-PJEŠAČKO PROMETNICE
-  PJEŠAČKE POVRŠINE
-  OBALNI PUT
-  JAVNO PARKIRALIŠTE
-  STAJALIŠTE AUTOBUSA
-  KOMUNALNA INFRASTRUKTURA
-  BUJIČNI VODOTOK
-  KANALIZIRANE BUJICE

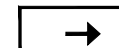

površine građevinskog područja ugostiteljsko turističke namjene T3₄

-  GOSPODARSKA NAMJENA - UGOSTITELJSKO TURISTIČKA; KAMP
T3-K, T3-R, T3-P
-  SPORTSKO-REKREACIJSKA NAMJENA - UREĐENO KUPALIŠTE
-  OBALNI PUT
-  KOMUNALNA INFRASTRUKTURA
-  TRAFOSTANICA
-  BUJIČNI VODOTOK
-  KANALIZIRANE BUJICE


površine izvan građevinskog područja

-  OSTALE POLJOPRIVREDNE POVRŠINE, ŠUME I ŠUMSKO ZEMLJIŠTE
- PAŠNJAČKE POVRŠINE
-  REKREACIJSKO PODRUČJE U MORU
-  OSTALE MORSKE POVRŠINE
-  PLOVNI PUT
-  KOLNO-PJEŠAČKO PROMETNICE
-  PJEŠAČKE POVRŠINE
-  OBALNI PUT
-  JAVNO PARKIRALIŠTE
-  KOMUNALNA INFRASTRUKTURA
-  TRAFOSTANICA
-  UREĐENI BUJIČNI VODOTOK

priključci infrastrukture

-  PRIKLJUČENJE NA JAVNU PROMETNU POVRŠINU
-  PRIKLJUČENJE NA VODOOPSKRBU, ODVODNJU, ELEKTROOPSKRBU, TT MREŽU

URBANISTIČKI PLAN UREĐENJA NASELJA
VALUN

Županija:	ŽUPANIJA PRIMORSKO GORANSKA
Općina/grad:	GRAD CRES
Naziv prostornog plana:	URBANISTIČKI PLAN UREĐENJA NASELJA V A L U N građevinskog područja naselja (NA14), zona ugostiteljsko-turističke namjene T3 ₄ i lučko područje luke otvorene za javni promet - lokalnog značaja
Naziv kartografskog prikaza:	NAČINI I UVJETI GRADNJE
Broj kartografskog prikaza:	4. Mjerilo kartografskog prikaza: 1:2000
Program mjera za unapređenje stanja u prostoru za razdoblje 2005./2008. godine (službeno glasilo): "Službene novine" PGŽ broj 21/05	Odluka predstavničkog tijela o donošenju plana (službeno glasilo): "Službene novine" PGŽ broj 28/12 od 27.07.2012. g.
Javna rasprava (datum objave): "Službene novine" PGŽ broj 29/11, "Novi list" 22.09.2011. g., www.mzopu.hr 21.09.2011. g.	Javni uvid održan od: 04.10.2011. godine do: 02.11.2011. godine
Pečat tijela odgovornog za provođenje javne rasprave:	Odgovorna osoba za provođenje javne rasprave: DUBRAVKA FAK, ing.arh. (ime, prezime i potpis)
Suglasnost na plan prema članku 97. Zakona o prostornom uređenju ("Narodne novine" br 76/07, 38/09, 55/11, 90/11 i 50/12)	
Broj suglasnosti klasa: 250-02/12-13/10; Ur.br.:531-05-1-1-12-4 datum: 24. svibanj 2012	
Pravna osoba / tijelo koje je izradilo plan:	 URBANISTIČKI STUDIO RIJEKA d.o.o. PROSTORNO I URBANISTIČKI PLANIRANJE, PROJEKTIRANJE I ZAŠTITA OKOLIŠA RIJEKA, Stjepanovcova 318 tel: 051 374-007, 327-232 e-mail: urb-studio@st-rijeka.com.hr
Pečat pravne osobe / tijela koje je izradilo plan:	Odgovorna osoba: TATJANA RAKOVAC, dipl.ing.arh. (ime, prezime i potpis)
Odgovorni voditelj: TATJANA RAKOVAC, dipl.ing.arh.	
Stručni tim u izradi plana:	1. TATJANA RAKOVAC, dipl.ing.arh. 5. SANJA RAGUZIN, dipl.ing.et.teh. 2. DRAGO FILIFEROVIĆ, dipl.ing.arh. 6. LOVRO MATKOVIĆ, dipl.ing.et.teh. 3. BOŽIDAR HRABA, dipl.ing.grad. 7. GORAN GRGURIĆ, dipl.ing.et.teh. 4. SERGEJ BABIĆ, dipl.ing.grad. 8. IVAN URODA, dipl.oec.
Pečat predstavničkog tijela:	Predsjednik predstavničkog tijela: MARČELO DAMIJANJEVIĆ (ime, prezime i potpis)
Istovjetnost ovog prostornog plana s izvornikom ovjerava: NADA KREMEIĆ, dipl. oec.	Pečat nadležnog tijela: (ime, prezime i potpis)